

Marokkos Kultur- und Naturschätze

Atemberaubende Schluchten im Hohen Atlas, fruchtbare Palmentäler am Rande der Wüste, der malerische AntiAtlas und Sanddünen, so weit das Auge reicht. Erkunden Sie auf dieser Rundreise in kleiner Gruppe Südmarokkos beeindruckende Landschaften, darunter viele Highlights sowie unsere ganz besonderen Geheimtipps.

Acht Tage lang entdecken Sie auf dieser exklusiven Tour den abenteuerlichen Süden Marokkos. Von Marrakesch fahren Sie im Kleinbus über den Hohen Atlas bis zur Straße der 1.000 Kasbahs.

Reisetermin: 21.03.–28.03.2026 | mit Oliva-Reisebegleitung Dr. Maria Kryza-Gersch



Das Besondere an dieser Oliva-Rundreise:

- ✓ Paläste & Highlights in Marrakesch entdecken
- ✓ Fantastische Ausblicke im Hohen Atlas
- ✓ Oasen, Schluchten & Kasbahs in Marokkos Süden
- ✓ Wüstencamp zwischen hohen Sanddünen
- ✓ Authentische Berberkultur erleben
- ✓ Gäste: 10–15

Unser Reiseprogramm

21.03.2026: ANKUNFT FLUGHAFEN MARRAKESCH

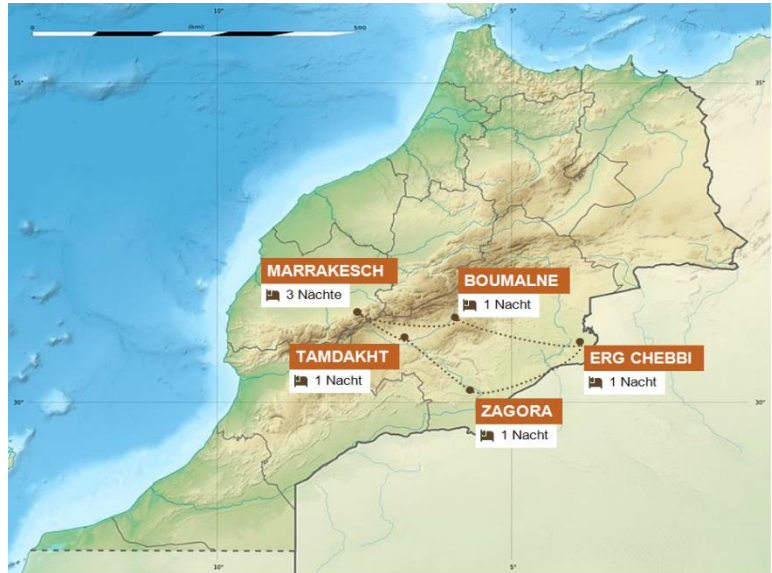
Flug ab Ihrem Heimatflughafen. Ankunft am internationalen Flughafen von Marrakesch.

Route: Marrakesch Flughafen–Marrakesch

Distanz: 5 km

Fahrzeit: 30 Minuten

 Reiseleiter  Fahrzeug mit Fahrer



WAS SIE ERLEBEN

WILLKOMMEN IN MAROKKO

Ihr Aufenthalt

Herzlich willkommen zu Ihrer Reise in eine faszinierende orientalische Welt! Nachdem Sie Ihren Einreisestempel in den Reisepass bekommen und Ihr Gepäck abgeholt haben, erwartet Sie vor dem Flughafen bereits ein Fahrzeug für den Transfer. Dieser bringt Sie in Ihr Riad, das sich in der Altstadt befindet. Dabei verlassen Sie das Fahrzeug womöglich schon an der Stadtmauer und legen die letzten Meter durch die verwinkelten Gassen der Medina zu Fuß zurück. Keine Sorge, Ihr Gepäck wird sicher im Karren transportiert. Hinter dem unscheinbaren Tor Ihres Riads öffnet sich ein kleines Paradies und so kann Ihre wunderbare Marokkoreise beginnen.



MARRAKESCH – DIE PERLE DES SÜDENS

➤ Ihr Aufenthalt

Zwischen prunkvollen Palästen, reich verzierten Moscheen und den weit verzweigten Gassen der Souks von Marrakesch tauchen Sie in ein Märchen aus 1001 Nacht ein. Pulsierendes Herz ist der Djemaa el-Fna, der Platz der Gaukler und Schlangenbeschwörer. Mit seinen Musikern und Tänzern, den Garküchen und Geschichtenerzählern sowie den zahlreichen Restaurants mit Dachterrasse rundherum zieht er Touristen wie Einheimische gleichermaßen an. Zahlreiche wunderschöne Riads (traditionelle Paläste bzw. Häuser mit begrüntem Innenhof), kulturelle Attraktionen, traditionelle Bäder sowie vielfältige Ausflugsziele in der Umgebung sorgen für einen abwechslungsreichen und angenehmen Aufenthalt mit vielen faszinierenden Eindrücken.



ABENDESSEN IN IHREM RIAD

➤ In Ihrer Unterkunft

Den Abend verbringen Sie entspannt in Ihrem Riad. Die Vorbereitungen für das Mahl sind bereits seit dem Vormittag in vollem Gange: Regionale Produkte wurden frisch auf dem Markt eingekauft, liebevoll bereitet das Team daraus marokkanische Speisen zu. Lange Koch- und Garzeiten sind für viele landestypische Gerichte wie Tajine oder Couscous charakteristisch. Sofern nicht bereits für Sie gebucht (in der Verpflegung aufgeführt) und wenn Sie im Laufe der Reise in Ihrer Unterkunft und nicht auswärts essen möchten, empfehlen wir Ihnen gerade in kleineren Gästehäusern und Riads ohne öffentliches Restaurant, den Wunsch bereits am Morgen anzumelden.




IHRE UNTERKUNFT

RIAD CHAMALI

Das Riad Chamali bietet 15 farbenfrohe Zimmer im Beldi-Chic und zwei elegante Suiten. Die Zimmer sind auf vier zusammenhängende Riads, jeweils mit Innenhof, verteilt, davon einer mit Pool. Eines der Riads ist dem „Mama Beldi“ gewidmet: Hier finden Sie Table d’hôtes (Gästetafel) und Hamam & Spa. Sowohl Frühstück als auch Abendessen werden Ihnen vom Team im Mama Beldi kredenzt. Zur [Unterkunft](#)

🏠 17 Zimmer 🧑‍👤 Familienzimmer 📶 WLAN 🏡 Altstadt 🗣️ Englisch

Aufenthalt: 1 Nacht



22.03.2026: MARRAKESCH–ÄT BENHADDOU

Lassen Sie die turbulente Königsstadt Marrakesch hinter sich und begeben Sie sich in den Süden Marokkos. Auf der N9 überqueren Sie beim Tizi-n-Tichka-Pass den Hohen Atlas. Anschließend fahren Sie via Telouet auf der schönen Nebenstrecke P1506 durch das Ounila-Tal weiter bis nach Tamdakht.

Route: Marrakesch–Tizi-n-Tichka–Telouet–Tamdakht

Distanz: 170 km


Fahrzeit: 4 Stunden

WAS SIE ERLEBEN

BESUCH ANDRÉ HELLER GARTEN BEI MARRAKESCH

✔ Im Preis enthaltene Aktivität


Er gilt als einer der schönsten und fantasievollsten Gärten der Welt. Auf drei Hektar inszenierte der Künstler André Heller einen magischen, blühenden Ort des Staunens vor der imposanten Kulisse des Hohen Atlas. Etwa 30 Kilometer südlich von Marrakesch am Fuße des Hohen Atlas hat André Heller seinen zauberhaften botanischen Garten geschaffen. Im sogenannten Anima Garten wandeln Sie über kleine Wege unter Palmen, entlang meterhoher Kakteen und durch duftende Blumengärten. Zwischen Hecken, Beeten und Bäumen sind auch Werke bekannter Künstler wie Keith Haring, Auguste Rodin oder Pablo Picasso zu bewundern.



ATLASQUERUNG TIZI-N-TICHKA

➤ Streckeninformation

Die Hauptroute zwischen Marrakesch und Südmarokko quert das Atlasgebirge am Tizi-n-Tichka-Pass in einer Höhe von 2.260 Metern. Im Winter und Frühjahr liegt hier nicht selten Schnee, die Straße ist jedoch ganzjährig geräumt und befahrbar. Mehrere Cafés und kleine Imbisse laden rund um den Gebirgspass zu einer Stärkung ein und Händler bieten Mineralien und Fossilien feil. Während sich in Richtung Marrakesch knorrige Wacholderbäume, Pinienwälder und fruchtbare Ebenen erstrecken, wachsen im trockenen Süden kaum Pflanzen an den schroffen Felsen.



OUNILA-TAL

➤ Auf der Fahrt


Eine enge, kurvige, geteerte Nebenstrecke verbindet entlang des Ounila-Tals Telouet und Aït Benhaddou. Sie ist eine malerische Alternative zur gut ausgebauten Nationalstraße N9 und gehört zu den landschaftlich interessantesten Routen Marokkos. Den Fluss Ounila begleitet ein grünes Band aus Gemüsegärten und Oasenfeldern, die mit den rotbraunen Felsen des Canyons kontrastieren. Auf dem Weg durchqueren Sie ursprüngliche Bergdörfer, fahren vorbei an alten Kasbahs und immer wieder eröffnen sich herrliche Ausblicke auf das Tal.



EINZIGARTIG TRADITIONELLE LEHMARCHITEKTUR

➤ Ihr Aufenthalt

Das Ksar (befestigtes Dorf) Aït Benhaddou, nahe der Filmstadt Ouarzazate, ist ein wunderschönes Beispiel für ein traditionell aus Lehm gebautes Dorf. Es zählt seit 1987 zum UNESCO-Welterbe und war schon Drehort manch eines Films. Nach Betreten des Lehmdorfes spazieren Sie durch ein Labyrinth brauner Gassen. In der Region ziehen sich grüne Flusstäler durch die rotbraune, karge Landschaft. Ein sehr ursprüngliches Berberdorf ist das kleine Tamdakht.



IHRE UNTERKUNFT

KASBAH LA CIGOGNE

Traditioneller Kasbah-Stil, natürlich-authentische Gestaltung und Lage im ursprünglichen kleinen Berberdorf Tamdakht, umgeben von alten Ksar (Mehrzahl von Ksar) und Kasbahs – im La Cigogne übernachten Sie in einem sehr regionaltypischen Ambiente. Die heiße Tageszeit verbringen Sie in der kühlen Oase des Innenhofs unter Sonnendach und Schirmen am kleinen Pool. Von den beiden Dachterrassen blicken Sie auf das beeindruckende Bergpanorama. Zur [Unterkunft](#)

🏠 14 Zimmer 🧑‍👩‍👧 Familienzimmer 📶 WLAN 🏊 Pool 🗣️ Englisch
Aufenthalt: 1 Nacht



23.03.2026: AÏT BENHADDOU–DRÂA-TAL

Über die N9 fahren Sie weiter gen Süden. Sie überqueren die Gebirgskette Djebel Saghro und befinden sich in den Palmenoasen des Drâa-Tals bei Agdz. Die Straße führt Sie entlang des Flusses bis nach Zagora.

Route: Tamdakht–Ouarzazate–Agdz–Zagora

Distanz: 200 km

Fahrzeit: 3,5 Stunden

WAS SIE ERLEBEN

FÜHRUNG KSAR AÏT BENHADDOU

👉 Besichtigung

Gegen Mittag erreichen Sie Aït Benhaddou und kehren zum Essen ein, bevor Sie das Lehdorf besichtigen. Erfahren Sie mehr über Kasbahs und Ksar und lassen Sie sich von der Architektur aus Stampflehm beeindrucken. Eine Stunde führt Sie Ihr Reiseleiter durch das UNESCO-Welterbe Ksar Aït Benhaddou. Entdecken Sie das Labyrinth aus Häusern, Kasbahs, Türmen und Speichern und genießen Sie den malerischen Blick über das Dorf und die Berglandschaft.



AUSBLICKE VOM DJEBEL SAGHRO

👉 Auf der Fahrt

Zwischen Ouarzazate und Agdz gliedert der Gebirgszug Djebel Saghro die Landschaft. Das unwirtliche, trockene Bergmassiv fasziniert mit seinen markanten Türmen und Felsen, die Wind und Wetter über Jahrtausende formten. Sie überwinden das Gebirge am Pass Tizi-n-Tiniffit auf 1.860 Metern Höhe. In zahlreichen Serpentinaugen schraubt sich das Fahrzeug durch die Berge. Von mehreren Aussichtspunkten und Parkplätzen am Straßenrand eröffnen sich fantastische Panoramen: In nördliche Richtung blicken Sie bei klarem Wetter bis zu den schneebedeckten Gipfeln des [Hohen Atlas](#). Im Süden durchzieht das Drâa-Tal malerisch die karge Wüstenlandschaft.



FAHRT DURCH DAS DRÂA-TAL

📍 Auf der Fahrt

Das Drâa-Tal ist mit seinem Meer aus Palmen, Tamarisken und Schirmakazien nicht nur eines der malerischsten Flusstäler Marokkos, sondern auch die längste Flussoase des Landes. Zwischen Agdz und Zagora begleitet die Hauptstraße N9 den Fluss, der hier in der Regel ganzjährig Wasser führt. Unterwegs durchqueren Sie immer wieder kleine Dörfer. Die Bevölkerung lebt hauptsächlich von der Landwirtschaft, dafür führen kleine Kanäle das Flusswasser auf die Felder. Das bekannteste Produkt der Region sind Datteln, knapp 20 verschiedene Sorten wachsen im Drâa-Tal. Aber auch Obst und Gemüse werden im Stockwerkbau kultiviert.



OASENSTADT ZAGORA

📍 Ihr Aufenthalt

Am Rande der Wüste bettet sich die etwa 40.000 Einwohner zählende Provinzhauptstadt in das Drâa-Tal. Zagora ist Zentrum der landwirtschaftlichen Produktion, war aber auch schon immer wichtiger Handels- und Marktplatz. Einst rasteten und handelten hier Karawanen auf ihrem Weg durch die Sahara. Sie verkauften ihre Waren und deckten sich mit Proviant ein. Denn die Reise durch die Wüste war anstrengend und lang. Anschaulich zeigt dies ein Wegweiser am Kreisverkehr im Zentrum mit dem Schriftzug „52 Tage nach Tombouctou“.




WEITERE ERLEBNISSE

BESICHTIGUNG KASBAH TAMNOUGALT

📍 Zwischenstopp

Die Kasbah Tamnougalt im gleichnamigen, bis heute bewohnten Ksar ist ein fantastisches Beispiel der Lehmarchitektur Südmarokkos. Zugleich ist sie die älteste Kasbah des Drâa-Tals. Die Schutzburg war im 17. Jahrhundert Herrschaftssitz des Gouverneurs Ali Mansur, den der Begründer der heute noch herrschenden Alawiden-Dynastie, Moulay Rachid, damit für seine Dienste belohnte. Bei einer Besichtigung mit einem örtlichen Führer lernen Sie die traditionelle Architektur ebenso wie die Geschichte der Festung kennen.



IHRE UNTERKUNFT

HOTEL RIAD LAMANE

Die Unterkunft ist leider noch nicht auf unserer Internetseite präsentiert. Informationen finden Sie unter dem nachfolgenden Link direkt auf der Internetseite der Unterkunft. Zur [Unterkunft](#)

🏠 18 Zimmer 🧑‍👩‍👦 Familienzimmer 📶 WLAN 🏊 Pool 📍 Naturlage
Aufenthalt: 1 Nacht



24.03.2026: DRÂA-TAL – ERG CHEBBI & MERZOUGA

Auf der N9 folgen Sie dem Flussbett des Drâa durch Palmenoasen und kleine Ortschaften und danach der N12 durch die unwirtliche Steinwüste bis nach Rissani. Über die N13 erreichen Sie schließlich die Sanddünen des Erg Chebbi.

Route: Zagora–Agdz–Nekob–Rissani–Erg Chebbi

Distanz: 330 km


Fahrzeit: 4,5 Stunden

WAS SIE ERLEBEN

FAHRT DURCH DIE STEINWÜSTE

➡ Auf der Fahrt

Zwischen den grünen Oasen des Drâa-Tals und des Tafilalet breitet sich eine unwirtliche Gegend aus. Die Stein- und Geröllwüste, auch Hammada genannt, nimmt weite Teile des marokkanischen Südens ein. Auf der langen Fahrt durchqueren Sie eine surreale Mondlandschaft. Kaum andere Fahrzeuge begegnen Ihnen. Lediglich kleine Oasen und wenige Dörfer hauchen der verlassenen Landschaft etwas Leben ein.



SANDDÜNEN DER SAHARA

➡ Ihr Aufenthalt

Bis zu 150 Meter hoch erheben sich die Sanddünen des Erg Chebbi. Aus der Oasenstadt Merzouga am Rande der Wüste geht es auf dem Kamel, im Geländewagen oder zu Fuß in die weite Sandlandschaft. Ein ganz besonderes Erlebnis ist eine Nacht in der Sahara. Fernab von störenden Lichtquellen glitzern über Ihnen Tausende Sterne und die Milchstraße erstrahlt als heller Streifen am dunklen Himmel.



KAMELRITT ZUM SONNENUNTERGANG

➡ Ausflug

Die Dämmerung am Abend taucht die Wüste in ein fantastisches Licht. Auf dem Rücken eines Dromedars reiten Sie von Ihrem Wüstencamp durch das Dünenmeer der weiten Sahara. Von einer hohen Düne aus beobachten Sie, wie die Sonne am Horizont versinkt und die Wüste dabei in sanfte Rot- und Gelbtöne taucht.



IHRE UNTERKUNFT

KOMFORTCAMP ERG CHEBBI

Mitten in der Wüste die Stille der Natur zu erleben und gleichzeitig in einem weichen Bett zu schlafen und rundum versorgt zu sein: Verbringen Sie eine einzigartige Nacht unter dem Sternenhimmel Südmarokkos in unserem gut ausgestatteten Komfortwüstencamp in Merzouga. Zur [Unterkunft](#)

🏠 14 Zimmer 👤 Familienzimmer 📍 Naturlage 🗣️ Englisch

Aufenthalt: 1 Nacht



25.03.2026: MERZOUGA & ERG CHEBBI – DADÈS-TAL

Begleitet von den goldenen Sandbergen der Sahara fahren Sie auf der R702 bis nach Erfoud in die Palmenoase des Tafilalet. Die Straße führt Sie weiter zur Hauptstraße N10, wo Sie die südlichen Ausläufer des Atlasgebirges mit dem Todra- und Dadès-Tal erreichen.

Route: Erg Chebbi–Erfoud–Tinerhir–Boumalne

Distanz: 285 km

Fahrzeit: 4,5 Stunden

WAS SIE ERLEBEN

KSAR EL KHORBAT

👉 Abstecher


Bei einem Spaziergang durch die gedeckten Gassen entdecken Sie das ursprüngliche Lehmendorf El Khorbat. Das Ksar war einst Zentrum der Aït-Morhad-Berber und wurde mit viel Liebe originalgetreu restauriert. Drei renovierte Lehmgebäude beherbergen heute ein informatives Museum, das sehr anschaulich über Leben und Traditionen der Berberstämme zwischen Dadès-, Drâa- und Ziz-Tal informiert. Zur Stärkung können Sie vor der Weiterfahrt auf der begrünten Terrasse des angeschlossenen Gästehauses zu Mittag essen.



TODRA-SCHLUCHT ERKUNDEN

👉 Abstecher

Etwa 15 Kilometer nach Tinerhir erreichen Sie die engste und spektakulärste Passage der Todra-Schlucht. Nehmen Sie sich ein wenig Zeit, um die Engstelle auf sich wirken zu lassen und bei einem kleinen Spaziergang zu Fuß zu erkunden. An beiden Seiten der nur wenige Meter breiten Schlucht ragen die rotbraunen Felsen fast senkrecht bis zu 300 Meter empor. Auf einer betonierten Furt überqueren Sie den Fluss. Wer mag, kann noch zwei bis drei Kilometer weiter wandern und dem gleichmäßig ansteigenden Weg hinter der Schlucht eine Zeit lang folgen.



KARGE FELSEN & FRUCHTBARE TÄLER

➤ Ihr Aufenthalt

Die enge Dadès-Schlucht und die grünen Nebentäler wie etwa das Tal der Rosen sind mit ihren Oasengärten in der kargen Felslandschaft ein fantastisches Wanderrevier. Von der Straße, die dem Fluss in das Tal folgt, eröffnen sich immer wieder tolle Ausblicke auf mächtige Kasbahs und bizarre Felsformationen. Schließlich verengt sich die Schlucht. In Serpentinien schrauben Sie sich bergauf und genießen von oben einen fantastischen Panoramablick.



IHRE UNTERKUNFT

DAR RIHANA DADÈS

Die Unterkunft ist leider noch nicht auf unserer Internetseite präsentiert. Informationen finden Sie unter dem nachfolgenden Link direkt auf der Internetseite der Unterkunft. Zur [Unterkunft](#)

🏠 13 Zimmer 🧑‍👤 Familienzimmer 📶 WLAN 🏊 Pool 📍 Naturlage
🗣️ Englisch

Aufenthalt: 1 Nacht



26.03.2026: DADÈS-TAL – MARRAKESCH

Auf der N10, der Straße der Kasbahs, gehts es nach Ouarzazate. Anschließend überqueren Sie auf der N9 beim Tizi-n-Tichka-Pass den Hohen Atlas und erreichen die Königsstadt Marrakesch.

Route: Boumalne–Ouarzazate–Tizi-n-Tichka–Marrakesch

Distanz: 315 km


Fahrzeit: 6 Stunden

WAS SIE ERLEBEN

TAL DER ROSEN

➤ Abstecher

Nahe der Oasenstadt El-Kelâa M'Gouna liegt das malerische Tal der Rosen, die im April bzw. Mai in voller Blüte stehen. Ihr Reiseleiter erklärt Ihnen, wie die Rosenkulturen angebaut und geerntet werden. Im Anschluss verarbeiten die Bauern die Blüten zum beliebten, sinnlich duftenden Rosenöl und Rosenwasser. Bei einer Kaffeepause in El-Kelâa M'Gouna können Sie die für die Region typischen Produkte testen und kaufen.



STRASSE DER 1.000 KASBAHS

📍 Auf der Fahrt

Im südlichen Hohen Atlas folgen Sie der Straße der 1.000 Kasbahs. Eine malerische Landschaft zieht an Ihnen vorbei: Auf der einen Seite ragen die rotbraunen Felsen des Atlasgebirges empor, davor breitet sich die dürre Steinwüste aus. Kontrastreich hebt sich dazwischen das Band aus grünen Dattelpalmen ab, das den Fluss Dadès im Tal begleitet. Ursprüngliche Lehmhöfe scheinen an den Hängen zu kleben und immer wieder ragen mächtige Berberburgen, die Kasbahs, aus der Landschaft empor.




IHRE UNTERKUNFT

RIAD CHAMALI

Das Riad Chamali bietet 15 farbenfrohe Zimmer im Beldi-Chic und zwei elegante Suiten. Die Zimmer sind auf vier zusammenhängende Riads, jeweils mit Innenhof, verteilt, davon einer mit Pool. Eines der Riads ist dem „Mama Beldi“ gewidmet: Hier finden Sie Table d’hôtes (Gästetafel) und Hamam & Spa. Sowohl Frühstück als auch Abendessen werden Ihnen vom Team im Mama Beldi kredenzt. Zur [Unterkunft](#)

🏠 17 Zimmer 🧑‍👩‍👧 Familienzimmer 📶 WLAN 🕌 Altstadt 🗣️ Englisch
Aufenthalt: 2 Nächte



27.03.2026: MARRAKESCH – SOUKS & PALÄSTE

WAS SIE ERLEBEN

STADTBESICHTIGUNG MARRAKESCH

📍 Ihr Aufenthalt

Mit Ihrem Reiseleiter brechen Sie zur Stadtbesichtigung auf. Sie besuchen gemeinsam die wichtigsten der vielen historischen Gebäude. Dazu zählen zum Beispiel die Kutubiyya-Moschee, die mit ihrem Minarett als Wahrzeichen für Marrakesch steht, sowie der prunkvolle Bahia-Palast. In der Nähe besichtigen Sie die Grabanlage der Königsfamilie der Saadier-Dynastie. Im Anschluss tauchen Sie im Museum Dar Si Said in die Geschichte der berberischen Handwerkskunst ein.



28.03.2026: ABREISE FLUGHAFEN MARRAKESCH

Fahrt zum Flughafen von Marrakesch und Rückflug. Es heißt Abschied nehmen!

Route: Marrakesch–Marrakesch Flughafen

Distanz: 5 km

Fahrzeit: 30 Minuten

Enthaltene Leistungen:

- Flug ab/bis Wien (andere Abflughäfen auf Anfrage, z. B. München, Frankfurt, Berlin, Zürich etc.) nach Marrakesch inkl. 1 x Freigepäck mit 23 kg
- 7 x Halbpension (Frühstück/Abendessen) in den genannten Unterkünften
- Reisebegleitung: Oliva-Reisebegleitung ab/bis Wien Flughafen: Dr. Maria Kryza-Gersch
- Einheimischer deutschsprachiger Reiseleiter
- Alle Busfahrten und Transfers im ortsüblichen Reisebus
- Eintritte lt. Reiseverlauf
- Broschüre „Marokko verstehen“ für jeden Gast
- Kamelritt zum Sonnenuntergang
- 1 x Reiseführer pro Buchung
- Alle Gebühren und Steuern

Preis pro Person im Doppelzimmer EUR 2.270,00

Preis pro Person im Einzelzimmer EUR 2.690,00

Nicht im Reisepreis enthalten:

- Restliche Mittagessen
- Getränke, Versicherung

Einreisebestimmungen: Gültiger Reisepass

Gesundheitsbestimmungen: Es sind keine Impfungen vorgeschrieben. Das Wiener Zentrum für Reisemedizin empfiehlt in Marokko die generellen Impfungen des österreichischen Impfplanes. Nähere Auskünfte erhalten Sie unter +43 (1) 40 383 43 bzw. www.reisemed.at. Bitte kontaktieren Sie diesbezüglich entweder Ihren Hausarzt oder das jeweilige Gesundheitsamt. Wir weisen darauf hin, dass alle Reiseteilnehmer in angemessener körperlicher Verfassung sein müssen.

Sie haben noch Fragen? – Gerne sind wir für Sie da!

Buchung & Kontakt: Oliva Reisen | Warnhauserstraße 10, 8073 Feldkirchen bei Graz, Austria

+43 316/29 109 52 | mail@olivareisen.at | www.olivareisen.at

Montag–Freitag | 09.00 Uhr–12.00 Uhr und 12.30 Uhr–15.00 Uhr

Veranstalter: Oliva Reisen, GISA-Zahl: 19872964

Diese Informationen wurden mit viel Sorgfalt zusammengestellt. Für Vollständigkeit und Richtigkeit kann keine Gewähr übernommen werden. Programmänderungen vorbehalten.

